



## ZONE DE DISTRIBUTION : MASBARAUD MERIGNAT

### Conclusion sanitaire

### Indicateur global de qualité

2025

Limites de qualité bactériologique satisfaisantes. Références de qualité bactériologique non respectées (présence de bactéries coliformes).  
Eau peu minéralisée, corrosive pour les métaux, nécessite un traitement de neutralisation.

A

A : Eau de bonne qualité

B : Eau de qualité convenable

C : Eau de qualité insuffisante

D : Eau de mauvaise qualité

Indicateur 2024 : A

### Origine et gestion de l'eau

Votre réseau est alimenté par un captage : MASBARAUD - LE BOIS DES GRES. L'eau est d'origine souterraine.

Elle fait l'objet d'un traitement.

Votre réseau alimente de façon permanente 401 personnes sur 2 communes. Le responsable des installations est : « SIE DE L'ARDOUR ».

Pour plus de renseignements, veuillez contacter « SIE DE L'ARDOUR » qui assure l'exploitation du réseau.

### PARAMÈTRES D'INTÉRÊT POUR LA POTABILITÉ DE L'EAU

#### BACTÉRIOLOGIE

A

Bonne qualité

Micro-organismes indicateurs d'une éventuelle contamination des eaux par des bactéries pathogènes. Absence exigée.

Nombre de prélèvements : 11

Conformité : 100 %

Valeur maxi : 0 n/100 ml

Années prises en compte : 2024, 2025

#### NITRATES

A

Bonne qualité

Éléments provenant des pratiques agricoles, des rejets domestiques et industriels. Le maximum réglementaire est 50 mg/L.

Nombre de prélèvements : 2

Valeur moyenne : 4,1 mg/L

Valeur maxi : 4,3 mg/L

#### PESTICIDES ET MÉTABOLITES PERTINENTS

A

Bonne qualité

Le terme "pesticides" regroupe des centaines de substances différentes. Le maximum réglementaire est 0,5 microgramme/L pour le total des pesticides analysés et 0,1 microgramme/L pour chaque substance. En-deçà de la valeur sanitaire propre à chaque pesticide, l'eau est consommable sans risque pour la santé.

Nombre de prélèvements : 1

Conformité : 100 %

Nombre de substances recherchées : 173

Valeur maxi : 0 microgramme/L

Année prise en compte : 2024

#### SOMME DE 20 PFAS

A

Bonne qualité

Les composés perfluoroalkylés et polyfluoroalkylés ou aussi nommés PFAS, sont des composés d'origine anthropique persistant dans l'environnement. La concentration maximale réglementaire dans l'eau est de 0,1 microgramme/L pour la somme des 20 PFAS.

Nombre de prélèvements : 1

Valeur moyenne : 0 microgramme/L

Valeur maxi : 0 microgramme/L

### INFORMATIONS COMPLÉMENTAIRES

#### BACTÉRIES COLIFORMES /100ML-MS

Présence occasionnelle de coliformes

Nombre de prélèvements : 5

Valeur moyenne : 0,2 n/(100mL)

Valeur maxi : 1 n/(100mL)

#### CONDUCTIVITÉ À 25°C

Faible minéralisation

Une conductivité inférieure à 200 microS/cm caractérise une eau peu minéralisée


Nombre de prélèvements : 5

Valeur moyenne : 46,8 microS/cm

Valeur maxi : 51,1 microS/cm


### Quelques conseils

**FLUOR**




Lorsque la concentration en fluor dans l'eau est faible, un apport complémentaire en fluor peut être recommandé pour la prévention de la carie dentaire. Demandez conseil à votre médecin ou votre dentiste.

**SAVEUR-COULEUR**




Signalez à votre distributeur d'eau (coordonnées sur la facture) les changements de saveur ou de couleur de l'eau distribuée.

**PLOMB**



Dans les habitats équipés de tuyauteries en plomb, ou après quelques jours d'absence, laissez couler l'eau quelques minutes avant de la boire.

**RÉSEAU PRIVÉ**



Pour éviter tout risque de contamination, il ne doit jamais y avoir de connexion entre les canalisations d'eau d'un puits ou d'un récupérateur d'eau pluviale et celles du réseau public.

### Pour aller plus loin



Retrouver les résultats des analyses de l'eau de votre commune sur le site Internet : [www.eaupotable.sante.gouv.fr](http://www.eaupotable.sante.gouv.fr)

Édité le 29/05/2026

UDI 023000081

L'indicateur global de qualité prend en compte les 30 paramètres / familles de paramètres faisant l'objet d'une limite de qualité. Il est égal à l'indicateur de qualité du paramètre le plus déclassant. Les résultats du contrôle des paramètres de qualité liés aux canalisations ne sont pas pris en compte, dans la mesure où ils ne sont pas représentatifs de la qualité de l'eau distribuée sur la zone concernée.